



ПРАВИТЕЛЬСТВО САНКТ-ПЕТЕРБУРГА
АДМИНИСТРАЦИЯ КРАСНОСЕЛЬСКОГО
РАЙОНА САНКТ-ПЕТЕРБУРГА
РАСПОРЯЖЕНИЕ

окуд

№ _____

**О внесении изменений в распоряжение
администрации Красносельского района
Санкт-Петербурга от 18.01.2013 № 32**

В соответствии с пунктом 2 статьи 19 Федерального закона от 12.06.2002 № 67-ФЗ «Об основных гарантиях избирательных прав и права на участие в референдуме граждан Российской Федерации», пунктом 3.22 Положения об администрации района Санкт-Петербурга, утвержденного постановлением Правительства Санкт-Петербурга от 19.12.2017 № 1098, постановлением Санкт-Петербургской избирательной комиссии от 28.06.2016 № 152-3 «Об установлении единой нумерации избирательных участков на территории Санкт-Петербурга» с изменениями, внесенными решением Санкт-Петербургской избирательной комиссии от 03.02.2022 № 305-9:

1. Образовать по согласованию с Территориальной избирательной комиссией № 46 в границах Красносельского района Санкт-Петербурга новый избирательный участок № 2329 для проведения голосования и подсчета голосов избирателей, участников референдума на всех видах выборов, местных референдумах, проводимых на территории Санкт-Петербурга, а также референдуме Санкт-Петербурга.

2. Внести в распоряжение администрации Красносельского района Санкт-Петербурга от 18.01.2013 № 32 «Об образовании избирательных участков в границах Красносельского района Санкт-Петербурга» следующие изменения:

2.1. Строки 6, 7, 19 раздела «Внутригородское муниципальное образование Санкт-Петербурга муниципальный округ Юго-Запад» приложения к распоряжению изложить в следующей редакции:

«	6	Участок № 1063	ул. Маршала Захарова, д.25, к.1; д.27, к.2; д.46; ул. Десантников, д.20, к.3; д.22; д.24
	7	Участок № 1064	Ленинский пр., д.87, к.1; д.91; ул. Десантников, д.20, к.1
	19	Участок № 1076	ул. Маршала Казакова, д.32; д.21 к.2 стр.1, к.3 стр.1; ул. Котина, д.7, к.1; ул. Морской Пехоты, д.26 к.1 стр.1, к.2 стр.1
»			

2.2. Строки 42.3, 42.6 раздела «Внутригородское муниципальное образование Санкт-Петербурга муниципальный округ Сосновая Поляна» приложения к распоряжению изложить в следующей редакции:

«	42.3	Участок № 2325	пр. Ветеранов, д. 173 корп. 7; д. 175 корп. 4; ул. Генерала Кравченко, д. 5 корп. 1 стр. 1; пр. Будённого, д. 19 корп. 1 стр. 1, д. 21 корп. 1 стр. 1, д. 21 корп. 4 стр. 1
	42.6	Участок № 2328	пр. Ветеранов, д. 179 стр. 1; д. 181 стр. 1; д. 183 стр. 1; д. 185 корп. 2 стр. 1; д. 185 корп. 3 стр. 1; д. 194 стр. 1; д. 196 стр. 1; д.198 стр.1; д.200 стр.1; д.202 стр.1; д.204 стр.1; д.206 стр.1; д.210 стр.1; д. 212 стр.1; д.214 стр.1; ул. Генерала Кравченко, д. 5 корп. 2 стр. 1, д.7 корп. 3 стр. 1, д. 9 стр. 1;
»			

		ул. Ивана Куликова, д. 3 корп. 1 стр. 1, д. 4 стр. 1, д. 4, корп. 2 стр. 1, д. 12 стр. 1; пр. Будённого, д. 19 корп. 2 стр. 1; ул. Владимира Пчелинцева, д. 3 стр. 1, д. 4 стр. 1, д. 5 стр. 1, д. 6 корп. 1 стр. 1; д. 6 корп. 2 стр. 1; ул. Новосергиевская, д. 3 стр. 1	»
--	--	---	---

2.3. Строку 67 раздела «Внутригородское муниципальное образование Санкт-Петербурга муниципальный округ Южно-Приморский» приложения к распоряжению изложить в следующей редакции:

«	67	Участок № 1127	ул. Маршала Захарова, д.12 к.1,2; д.8 стр.1, д.10 стр.1; пр. Героев, д.26, к.3; д.27, к.1	»
---	----	----------------	--	---

2.4. Строки 78, 86, 87 раздела «Внутригородское муниципальное образование Санкт-Петербурга муниципальный округ УРИЦК» приложения к распоряжению изложить в следующей редакции:

«	78	Участок № 1146	ул. Авангардная, д.7; д.9; д.11; д.13; ул. Партизана Германа, д.10, к.2,3,4; д.11; ул. Чекистов, д.18	
	86	Участок № 1154	ул. Добровольцев, д.2; д.6; д.6 к.2; ул. Партизана Германа, д.9 к.2,3; ул. Чекистов, д.20; д.22	
	87	Участок № 1155	ул. Добровольцев, д.4; д.10; д.10, к.2; ул. Партизана Германа, д.7; д.9	»

2.5. Строки 108, 109 раздела «Внутригородское муниципальное образование Санкт-Петербурга муниципальный округ Константиновское» приложения к распоряжению изложить в следующей редакции:

«	108	Участок № 1177	пр. Народного Ополчения, д.241 к. 2; д.243 к.1; д.245; ул. Пограничника Гарькавого, д.42 к.1, 2; д.46 к.2, 3; д.48 к.2	
	109	Участок № 1178	пр. Народного Ополчения, д.241 к. 1, 3, 4, 5; ул. Пограничника Гарькавого, д.38 к.3, 4; д.42 к.3; д.44 к.3, 4; ул. Тамбасова, д.19 к.5, 6; д.23 к. 5, 6; д.25 к.6, 7; д.27 к.2; д.29 к.2	»

2.6. Строки 117, 118 раздела «Внутригородское муниципальное образование Санкт-Петербурга муниципальный округ Горелово» приложения к распоряжению изложить в следующей редакции:

«	117	Участок № 1186	ул. Коммунаров, д.114; д.116 к.1, 2; д.118	
	118	Участок № 1187	Красносельское шоссе, д.46 к.4; д.52 к.1, 2, 3; ул. Коммунаров, д.118 к.1, 2; д.120 к.1; д.122 к.1; д.124	»

2.7. Раздел «Внутригородское муниципальное образование Санкт-Петербурга муниципальный округ Сосновая Поляна» приложения к распоряжению дополнить строкой 42.7 следующего содержания:

«	42.7	Участок № 2329	ул. Генерала Кравченко, д. 3 корп. 1 стр. 1, д. 3 корп. 2 стр. 1, д. 3 корп. 3 стр. 1, д. 7 корп. 1 стр. 1; ул. Летчика Лихолетова, д.14 корп.2	»
---	------	----------------	--	---

2.8. Пункт 1 «Графическое изображение избирательных участков на территории внутригородского муниципального образования Санкт-Петербурга муниципального округа Юго-Запад» приложения к перечню избирательных участков, образованных в границах Красносельского района Санкт-Петербурга, для проведения голосования и подсчета голосов избирателей, участников референдума на всех видах выборов, местных референдумах, проводимых на территории Санкт-Петербурга, а также референдуме Санкт-Петербурга с графическими изображениями границ избирательных участков на территориях внутригородских муниципальных образований Красносельского района Санкт-Петербурга, изложить в редакции согласно приложению № 1 к настоящему распоряжению.

2.9. Пункт 2 «Графическое изображение избирательных участков на территории внутригородского муниципального образования Санкт-Петербурга муниципального округа Сосновая Поляна» приложения к перечню избирательных участков, образованных в границах Красносельского района Санкт-Петербурга, для проведения голосования и подсчета голосов избирателей, участников референдума на всех видах выборов, местных референдумах, проводимых на территории Санкт-Петербурга, а также референдуме Санкт-Петербурга с графическими изображениями границ избирательных участков на территориях внутригородских муниципальных образований Красносельского района Санкт-Петербурга, изложить в редакции согласно приложению № 2 к настоящему распоряжению.

2.10. Пункт 3 «Графическое изображение избирательных участков на территории внутригородского муниципального образования Санкт-Петербурга муниципального округа Южно-Приморский» приложения к перечню избирательных участков, образованных в границах Красносельского района Санкт-Петербурга, для проведения голосования и подсчета голосов избирателей, участников референдума на всех видах выборов, местных референдумах, проводимых на территории Санкт-Петербурга, а также референдуме Санкт-Петербурга с графическими изображениями границ избирательных участков на территориях внутригородских муниципальных образований Красносельского района Санкт-Петербурга, изложить в редакции согласно приложению № 3 к настоящему распоряжению.

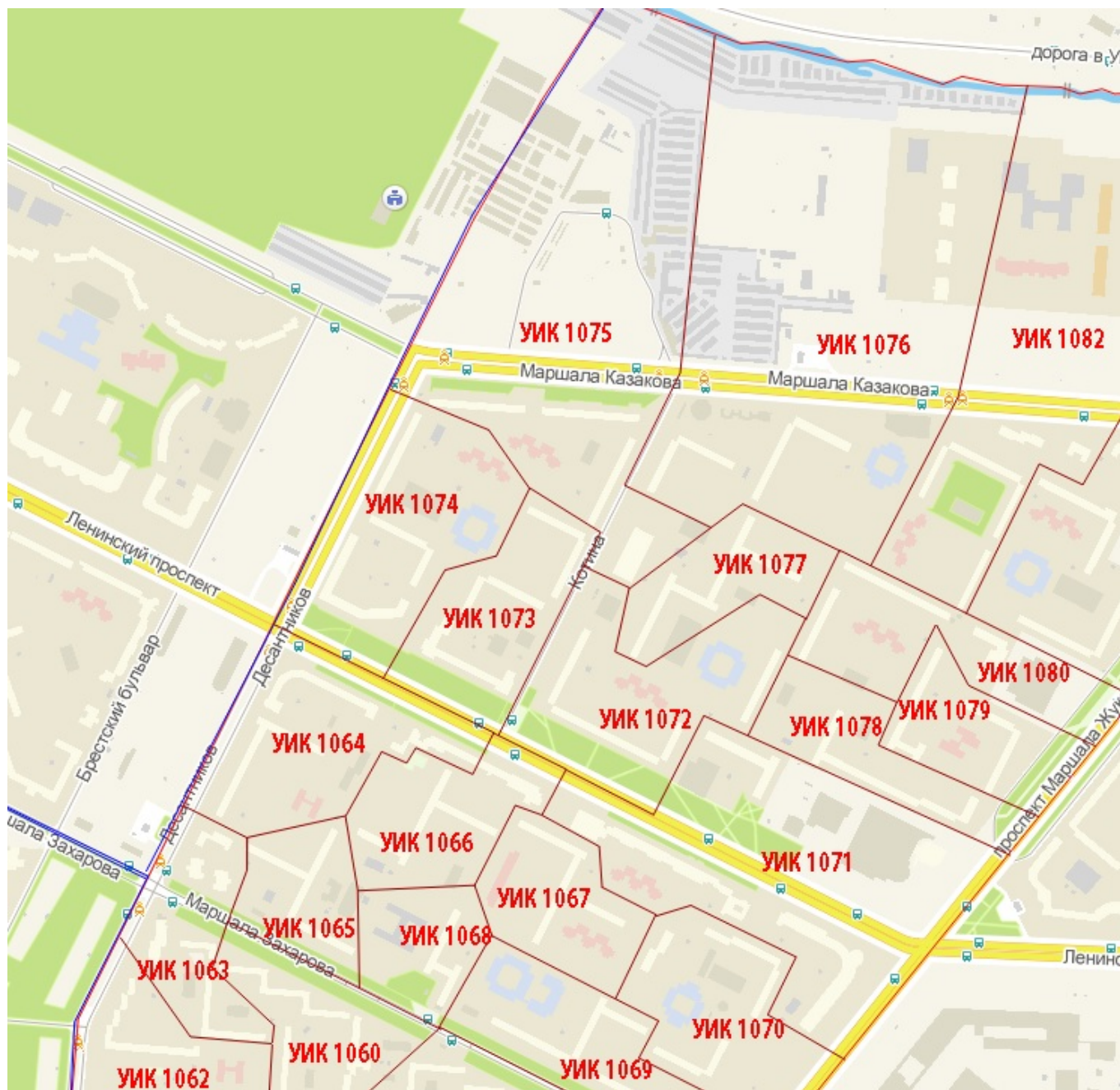
2.11. Пункт 4 «Графическое изображение избирательных участков на территории внутригородского муниципального образования Санкт-Петербурга муниципального округа УРИЦК» приложения к перечню избирательных участков, образованных в границах Красносельского района Санкт-Петербурга, для проведения голосования и подсчета голосов избирателей, участников референдума на всех видах выборов, местных референдумах, проводимых на территории Санкт-Петербурга, а также референдуме Санкт-Петербурга с графическими изображениями границ избирательных участков на территориях внутригородских муниципальных образований Красносельского района Санкт-Петербурга, изложить в редакции согласно приложению № 4 к настоящему распоряжению.

2.12. Пункт 5 «Графическое изображение избирательных участков на территории внутригородского муниципального образования Санкт-Петербурга муниципального округа Константиновское» приложения к перечню избирательных участков, образованных в границах Красносельского района Санкт-Петербурга, для проведения голосования и подсчета голосов избирателей, участников референдума на всех видах выборов, местных референдумах, проводимых на территории Санкт-Петербурга, а также референдуме Санкт-Петербурга с графическими изображениями границ избирательных участков на территориях внутригородских муниципальных образований Красносельского района Санкт-Петербурга, изложить в редакции согласно приложению № 5 к настоящему распоряжению.

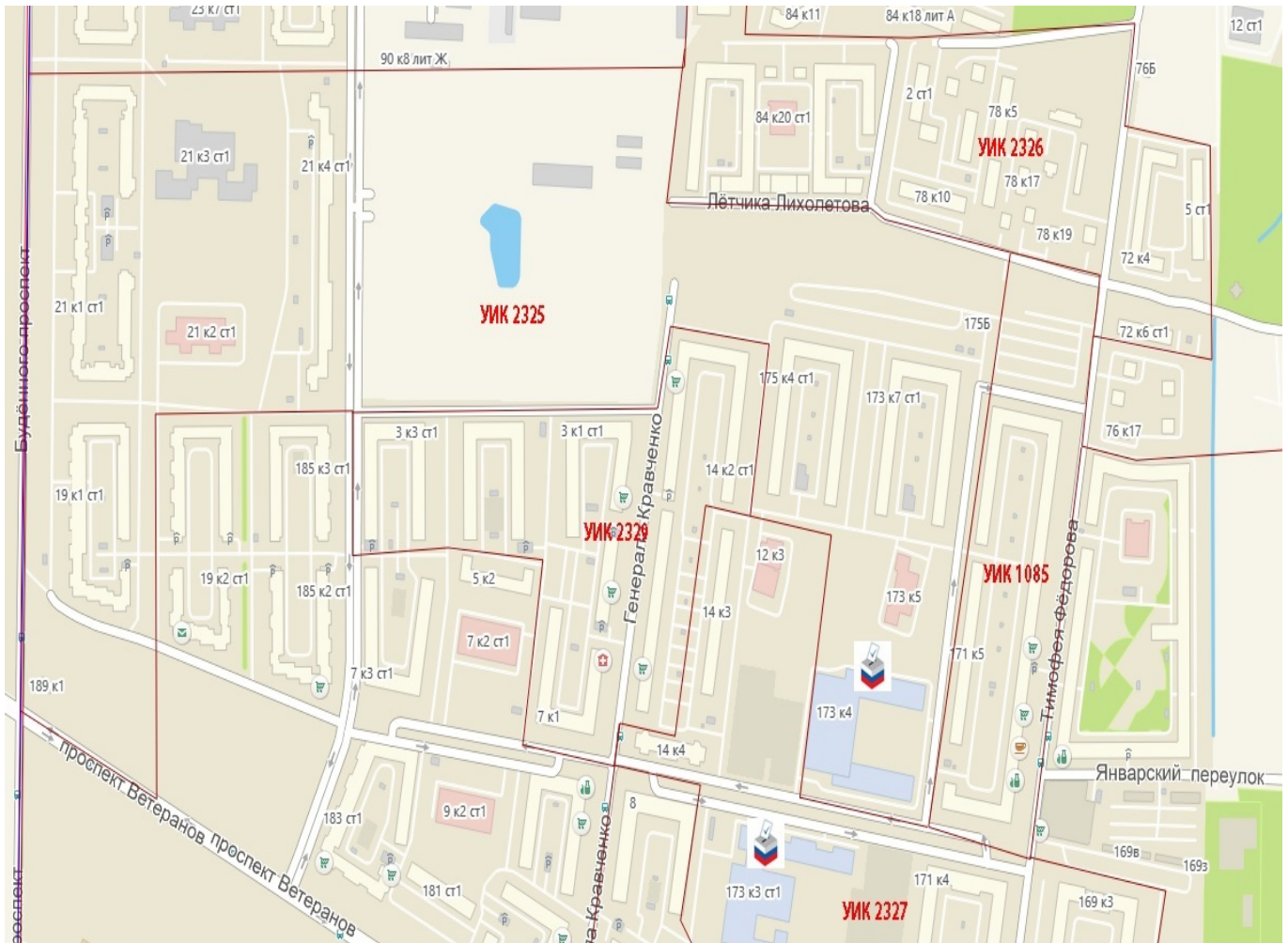
2.13. Пункт 6 «Графическое изображение избирательных участков на территории внутригородского муниципального образования Санкт-Петербурга муниципального округа Горелово» приложения к перечню избирательных участков, образованных в границах Красносельского района Санкт-Петербурга, для проведения голосования и подсчета голосов избирателей, участников референдума на всех видах выборов, местных референдумах, проводимых на территории Санкт-Петербурга, а также референдуме Санкт-Петербурга с графическими изображениями границ избирательных участков на территориях внутригородских муниципальных образований Красносельского района Санкт-Петербурга, изложить в редакции согласно приложению № 6 к настоящему распоряжению.

3. Контроль за выполнением распоряжения остается за главой администрации.

**1. Графическое изображение избирательных участков
внутригородского муниципального образования Санкт-Петербурга
муниципального округа Юго-Запад**



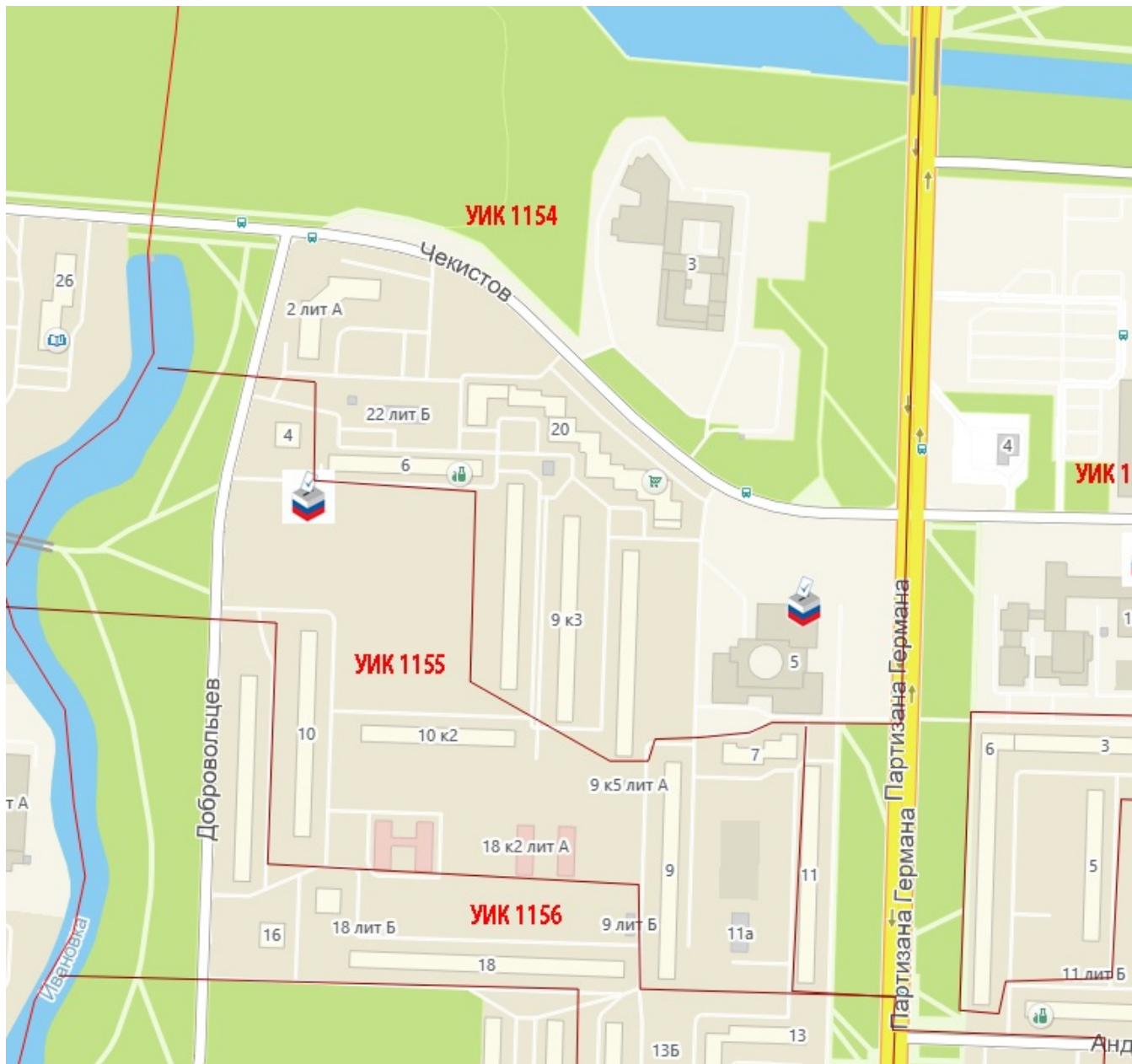
**2. Графическое изображение избирательных участков
внутригородского муниципального образования Санкт-Петербурга
муниципального округа Сосновая Поляна**



**3. Графическое изображение избирательных участков
внутригородского муниципального образования Санкт-Петербурга
муниципального округа Южно-Приморский**



**4. Графическое изображение избирательных участков
внутригородского муниципального образования Санкт-Петербурга
муниципального округа УРИЦК**



**5. Графическое изображение избирательных участков
внутригородского муниципального образования Санкт-Петербурга
муниципального округа Константиновское**



**6. Графическое изображение избирательных участков
внутригородского муниципального образования Санкт-Петербурга
муниципального округа Горелово**

